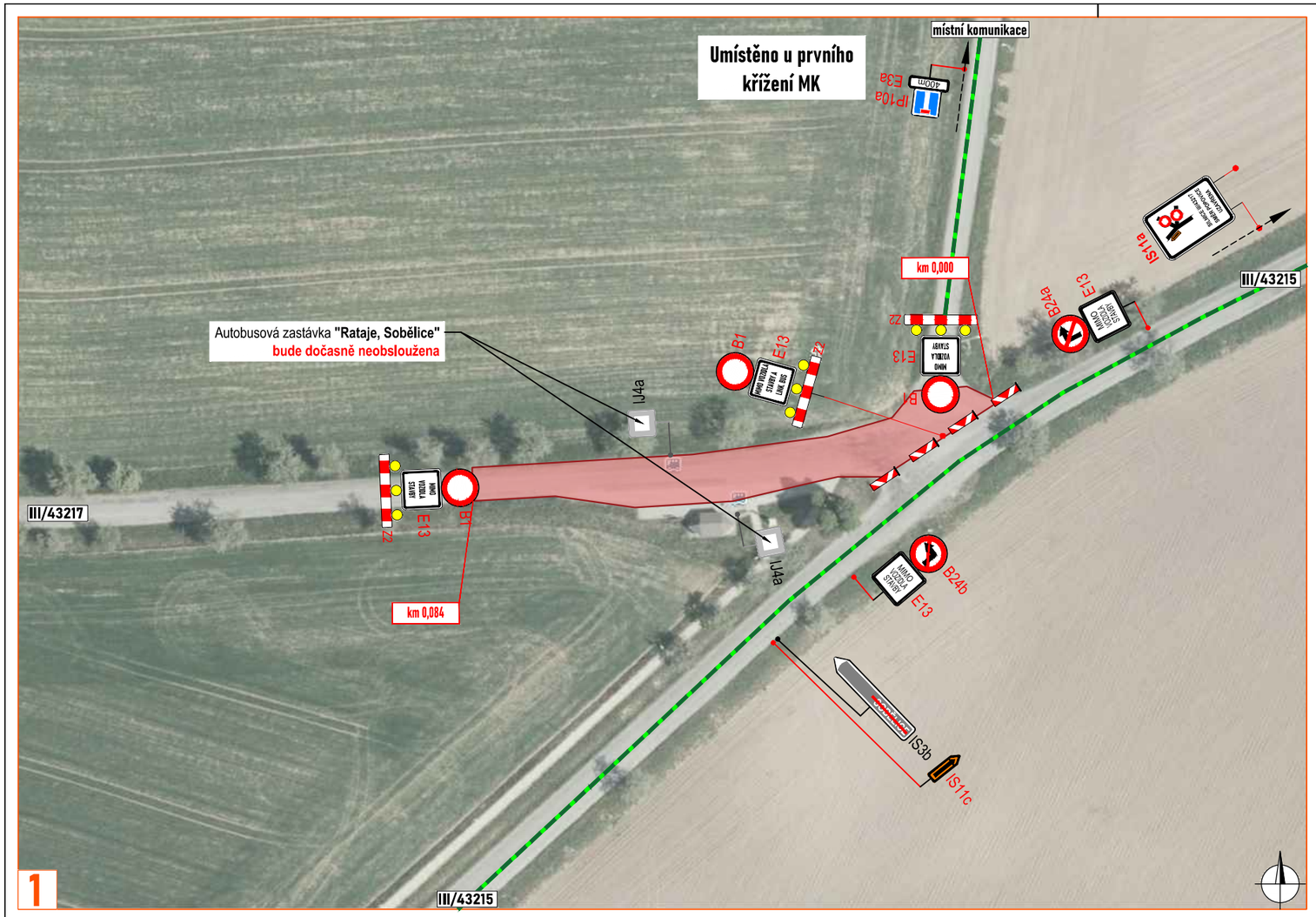

1

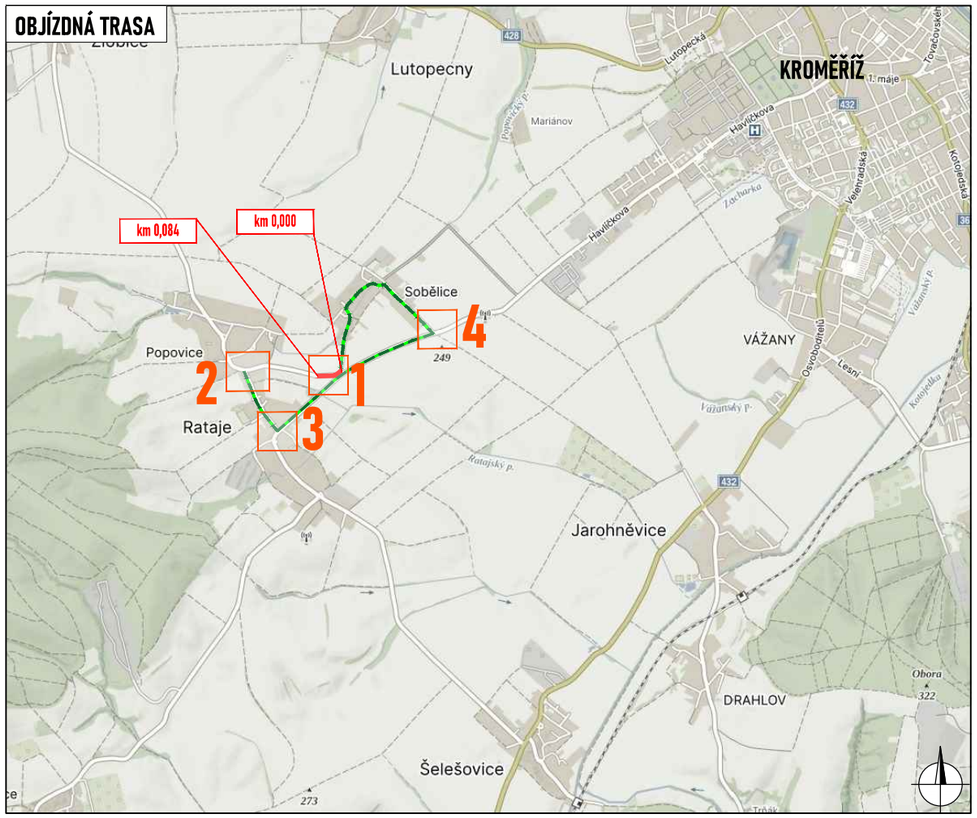

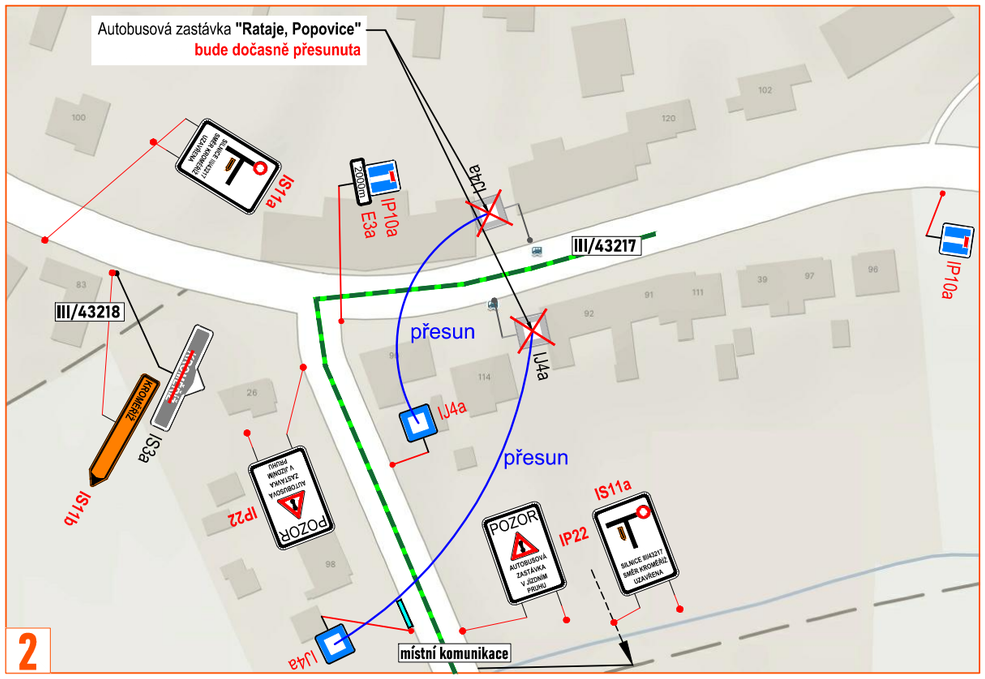

2

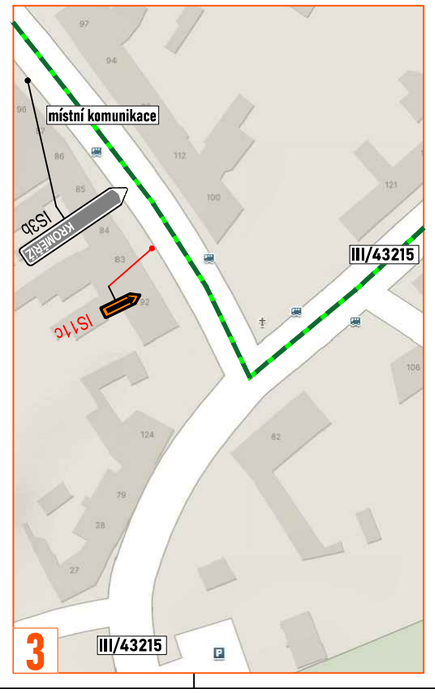

3

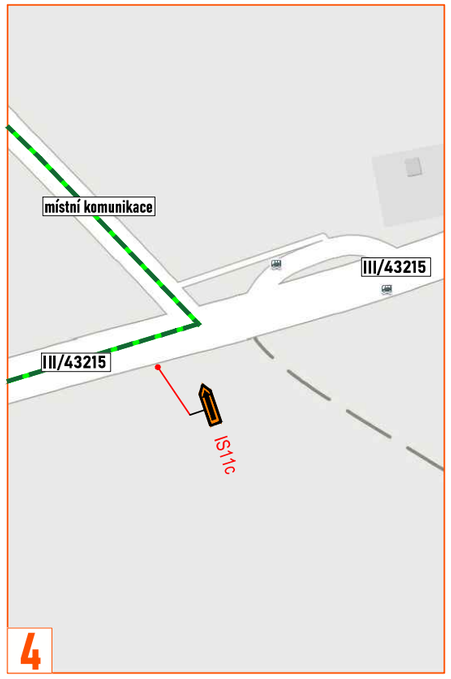

4

Legenda:

- pracovní místo
- zpevněná plocha
- objízdná trasa
- P2 - navržené přechodné svislé dopravní značení
- P2 - stávající svislé dopravní značení
- P2 - zrušené/přesunuté stávající svislé dopravní značení

Souhlasíme s přechodnou úpravou provozu, uzavírkou a zvláštním užíváním pozemní komunikace, a navrženou objízdnou.
V souladu s ustanovením § 36 odst. 3 zák. č. 500/2004 Sb. Správního řádu se vzdáváme práva vyjádřit se k podkladům rozhodnutí.

Dopravní značení, které bude v rozporu s přechodným dopravním značením, bude dočasně zneplatněno.

ZDROJ MAPOVÝCH PODKLADŮ	Mapy.cz; © Seznam.cz, a.s.	MAPY.CZ

VYPRACOVAL	ZAVADIL	NVB LINE s.r.o. Cukrovar 716 768 21 Kvasice www.nvbline.cz zavadil@nvbline.cz tel.:778 973 109
UPRAVIL	ŠMÍDOVÁ	
KONTROLOVAL	JANATA	
INVESTOR	ŘSZK, p.o.	
ZHOTOVITEL	MI Roads a.s.	
NÁZEV STAVBY	OBNOVA SIL. II. A III. TŘ. VE ZL. KRAJI V OKR. KROMĚŘÍŽ V R. 2024 - III/43215, III/43217	
DOPRAVNĚ INŽENÝRSKÁ OPATŘENÍ	II.ETAPA	FORMÁT: A3
		DATUM: 16. 10. 2024
		Č. ZAKÁZKY: ZK-24-0686